

KOORDINAČNÍ SITUAČNÍ VÝKRES
 M 1:500



LEGENDA

- KN - hranice katastrálního území
- KN - hranice parcel
- KN - vnitřní kresba parcel
- Zaměření polohopisu a výškopisu
- 126/1 Parcelní číslo
- Obvod stavby
- Navržené hrany (krajnice, příkopy,hrany)
- Osa komunikace
- Silniční svodidlo
- Stávající komunikace
- Vozovka
- Kamenná dlažba
- Nezpevněná krajnice/ nezpevněný sjezd
- Zpevnění svahu
- Betonová žlabovka
- Zpevněná betonová plocha
- Městská zeleň
- Násyp
- Zářez
- Kácení keřů/ zapojeného porostu
- Kácení stromů
- Nová výsadba

LEGENDA STÁVAJÍCÍCH IS

- Nadzemní vedení, CETIN a.s.
- Podzemní metalické vedení, CETIN a.s.
- Nadzemní vedení NN do 1kV, ČEZ Distribuce, a.s.
- Nadzemní vedení veřejného osvětlení, Statutární město Děčín

SEZNAM STAVEBNÍCH OBJEKTŮ


- Objekty řady 100 - Objekty pozemních komunikací
- SO 101 Oprava komunikace
- Objekty řady 200 - Mostní objekty a zdi
- SO 201 Opěrná zeď

SOUŘADNICOVÝ SYSTÉM S-JTSK
 VÝŠKOVÝ SYSTÉM BpV

INVESTOR


STATUTÁRNÍ MĚSTO DĚČÍN

Magistrát města Děčín
Mírové náměstí 1175/5
405 38 Děčín IV






STAVBA

REKONSTRUKCE MK NA P.P.Č. 497
K.Ú. DOLNÍ ŽLEB



S.A.W. CONSULTING s.r.o.

Božtěšická 216/34, 400 01 Ústí nad Labem
síťovéko UL: Božtěšická 216/34, 400 01 Ústí n. L.
web: www.sawconsulting.cz e-mail: info@sawconsulting.cz

VYPRACOVAL	ZODPOVĚDNÝ PROJEKTANT	TECHNICKÁ KONTROLA	INVESTOR	STAT. MĚSTO DĚČÍN
ING. JIŘÍ HENYCH	ING. JIŘÍ HENYCH	ING. HELENA HLUBUČKOVÁ	ZAKÁZKOVÉ ČÍSLO	2020-031
			DATUM	07/2022
			STUPĚN	DUSP/PDPS
		MĚŘÍTKO		1:500
PŘÍLOHA		ČÁST DOKUM.		Č. PŘÍLOHY
KOORDINAČNÍ SITUAČNÍ VÝKRES		C.3		